

O Cristianismo e o Império Romano

AULA 2

A geografia e o sistema de governo romanos

Wesley R. Silva

Escola Bíblica de Adultos

Outubro – Novembro 2017

O mundo dividido por Roma

- Muitos lugares citados no NT, apesar de familiares aos leitores da época, são estranhos aos leitores de 20 séculos depois.
- A falta de conhecimento sobre o contexto geográfico do NT pode dificultar a interpretação e entendimento do texto.
- A KJV contém pelo menos 140 referências às províncias romanas.
- Dificuldades inerentes ao estudo da geografia antiga:
 - localização e limites geográficos imprecisos
 - nomes mudam em função do contexto político e cultural

O mundo dividido por Roma

- A província era a unidade administrativa de Roma.
- Sicília foi a primeira província romana, estabelecida em 227 aC.
- A partir do séc. I dC, procônsules são designados para governar as províncias mais importantes pelo mandato de um ano; propretores as de menor importância (At 13:6-7 e 12, 18:12).
- Os governadores tinham autonomia (*imperium*) para governar como quisessem, desde que os impostos fossem recolhidos e as rebeliões sufocadas.

O mundo dividido por Roma

- Despesas do governador e seu staff eram pagas por ele próprio, levando muitos a buscarem oportunidades de enriquecimento.
- Acusações de corrupção, injustiça ou crueldade contra o governador eram frequentes e muitos eram julgados pelo senado.
- Em 27 dC Augusto fez um decreto para melhorar a administração das províncias:
 - Províncias senatoriais (procônsules).
 - Províncias imperiais (imperador representado por legados e prefeitos/procuradores, nas fronteiras do império).

The Roman Empire in 117 AD


- Senatorial provinces
- Imperial provinces
- Client states



O mundo dividido por Roma

- Na época do nascimento de Jesus, a Síria era um província imperial importante, governada por um legado chamado Quirino (Lc 2:1-2).
- Pôncio Pilatos foi o prefeito da Judeia de 26 a 36 dC.
- Tropas sob o comando dos prefeitos/procuradores eram auxiliares, geralmente recrutadas dentre a população local, mas comandadas por um tribuno militar (At 22:27-28, 23:22-26).

Pedra com inscrição referente a Pilatos como prefeito da Judeia, encontrada em Cesareia em 1961

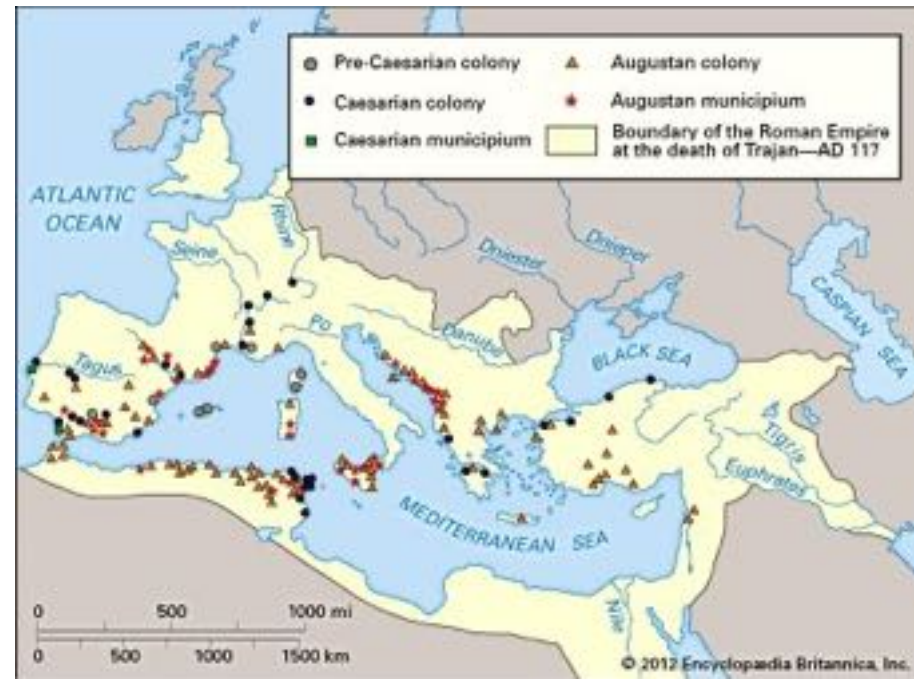


O mundo dividido por Roma

- Governadores priorizavam a manutenção do sistema imperial, com pouco interesse pelos negócios locais (At 18:12-16).
- Na época do império haviam muitas cidades de tamanho variável (poucos mil até 10-15 mil habitantes).
- Alexandria, Antioquia e Cartago: maiores do império.
- Quatro tipos de cidades:
 - colônias romanas
 - municipalidades
 - cidades-templos
 - cidades helenísticas

O mundo dividido por Roma

- Colônias romanas eram as mais importantes, fundadas por cidadãos romanos ou militares aposentados.
- População geralmente formada por cidadãos romanos e não-romanos.
- Filipos (At 16:12); Corinto (At 18:1-2).
- Cidadãos romanos e não-romanos eram tratados de modo distinto nas colônias romanas (At 16:19-23).
- Autoridades: dois *archontes* ou *strategoi* (At 16:19).



O mundo dividido por Roma

- Autoridades eram auxiliadas pelos magistrados (lictosres, At 16:35, 38).
- Lictosres carregavam um feixe de hastes (*fasces*) com um machado, que simbolizavam o exercício do poder, geralmente usadas para açoitar criminosos (At 16: 22).



O mundo dividido por Roma

- Municipalidades (*municipia*) eram cidades-livres ou federadas com algum grau de autonomia.
- Geralmente formadas por cidades com grande número de cidadãos romanos que adquiriam imunidade de impostos e independência do governo provincial, em troca de voluntários para o serviço militar e apoio político à Roma.
- Atenas (Acaia) e Éfeso (Ásia) eram consideradas cidades livres.
- O status de cidade livre durava enquanto Roma confiava em seus líderes, o que explica a preocupação do escrivão de Éfeso em dispersar a multidão (At 19:34-41).

O mundo dividido por Roma

- Cidades-templos eram caracterizadas pela união do estado e religião.
- Jerusalém era considerada uma cidade-templo devido à adoração a Jeová.
- Augusto respeitou o status sagrado da cidade, proibindo que estandartes romanos fossem exibidos em Jerusalém.

As províncias romanas

- Praticamente toda a narrativa do livro de Atos, incluindo as viagens missionárias de Paulo, está fortemente vinculada à geografia do mundo romano e à distribuição das províncias no império.
- As províncias eram governadas por senadores ou equestres sediados na capital provincial.
- Algumas províncias correspondiam à totalidade geográfica do país conquistado; outras não.

A província da Ásia



- A província da Ásia, criada em 133 aC, é mencionada 21 vezes no NT (At. 2:9, 6:9, 16:6, 19:10, 20:16 etc), na atual Turquia.
- Algumas das cidades mencionadas no NT: Cnido (At 27:7), Mileto (At 20:15), Trôade (2 Co 2:12), Colossos (Cl 1:2), Hierápolis (Cl 4:13) e Éfeso, a capital (At 19:35).
- As sete igrejas do Apocalipse estão todas localizadas nesta província (Ap 2 e 3).

A província da Ásia



- O culto ao imperador era fervorosamente difundido na província da Ásia, com as cidades competindo entre si para erigir templos.
- Todas as cidades da Ásia visitadas por Paulo na sua 3ª viagem missionária eram importantes centros de comércio no 1º século.
- Muitas cidades da província tinham grandes comunidades judaicas.

A província da Ásia



O Templo de Artemis, em Éfeso, uma das sete maravilhas do mundo antigo.



A província da Bitínia-Ponto



- A província da Bitínia-Ponto foi estabelecida em 64 aC por Pompeu. Bitínia é mencionada duas vezes no NT (At 16:7; 1 Pe 1:1) e Ponto três vezes (At 2:9, 18:2; 1 Pe 1:1) .
- Nenhuma cidade desta província é mencionada no NT.
- Paulo foi impedido pelo Espírito de entrar na província (At 16:7).

A província da Galácia



- Estabelecida por Augusto em 25 dC, tornou-se uma das principais regiões do ministério de Paulo (At 18:23; Gl 1:1-2).
- Subdividida em três distritos:
 - Frígia (At 16:6)
 - Pisídia (At 13:14, 14:24)
 - Licaônia (At 14:6 e 11)
- Muitas cidades importantes citadas no NT: Antioquia, a capital (2 Tm 3:11), Icônio (At 14:1), Listra (At 16:1) e Derbe (At 14:20).

A província da Capadócia



- Estabelecida por Tibério em 17 aC, era a maior província da Ásia Menor e a mais oriental do império.
- É mencionada duas vezes no NT (At 2:9; 1 Pe 1:1)

A província da Cilícia



- Estabelecida em 102 aC, teve a ilha de Chipre incorporada em 58 aC.
- É mencionada oito vezes no NT (At 6:9, 15:23, 22:3)
- As cidades mencionadas no NT são Tarso, cidade natal de Paulo (At 21:39) e duas cidades na ilha de Chipre: Salamina (At 13:5) e Pafos (At 13:6).
- A capital, Tarso, é uma das cidades mais antigas do mundo (~ 6.000 anos) e abrigava uma academia que rivalizava com a de Atenas.

A província da Lícia e Panfília



- Estabelecida em 74 aC após a fusão destas duas regiões.
- Lícia é mencionada uma vez no NT (At 27:6) e Panfília cinco vezes (At 2:10, 13:13, 14:24, 15:38, 27:5).
- As cidades mencionadas no NT são Perge (At 13:13-14), Mirra (At 27:5), Pátara (At 21:1) e Atália (At 14:25).
- Em Perge, Marcos abandona Paulo e Barnabé e retorna para Jerusalém (At 13:13).

A província da Acaia



- Estabelecida em 27 dC, junto com a província da Macedônia.
- É mencionada onze vezes no NT (At 18:12 e 27, 19:21; Rm 15:26; 1 Co 16:15; 2 Co 1:1, 9:2, 11:10; 1 Ts 1:7-8).
- Três cidades importantes desta província são mencionadas: Atenas (At 17:15-16), Corinto, a capital (At 18:1, 19:1) e Cencreia (At 18:18, Rm 16:1).

A província da Acaia



Ruínas do mercado de carnes de Corinto (1 Co 10:25-26).



O estádio de Delfos (1 Co 9).



Os Jogos Ístmicos de Corinto (1 Co 9:24-25)



A província da Dalmácia



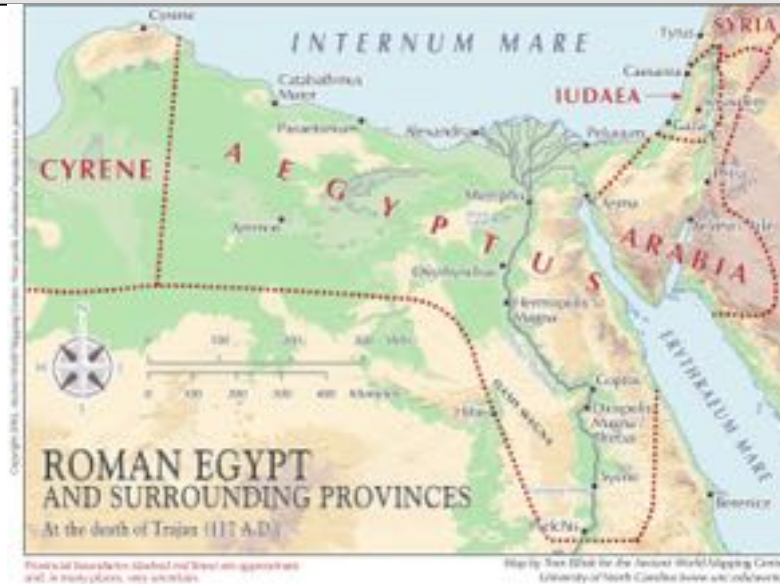
- A Dalmácia, atual Albânia, não era considerada parte da Grécia no primeiro século dC.
- Antigamente chamava-se Ilírico, uma das mais antigas províncias romanas, quando em 10 dC foi dividida em duas regiões: a Panônia no norte e a Dalmácia no sul.
- Somente duas referências gerais no NT: 2 Tm 4:10 e Rm 15:19.

A província da Macedônia



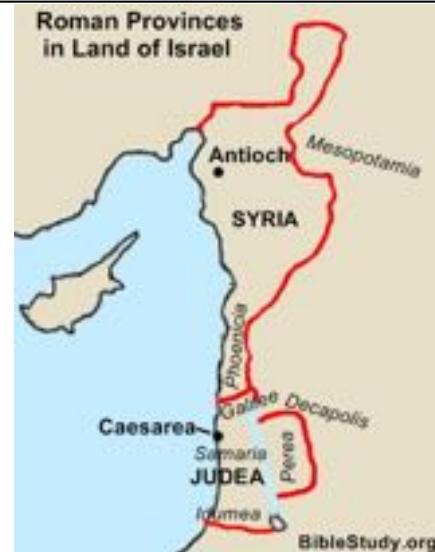
- Localizada no norte da Grécia, tornou-se província romana em 147 aC.
- É citada 28 vezes no NT através das suas principais cidades: Bereia (At 17:13), Tessalônica, a capital (At 17:1 e 13), Filipos (At 16:12), Anfípolis e Apolônia (At 17:1), Neápolis (At 16:11), Nicópolis (Tt 3:12).
- Filipos era a cidade mais romana fora da Itália (At 16:12), onde o latim predominava sobre o grego.

A província do Egito



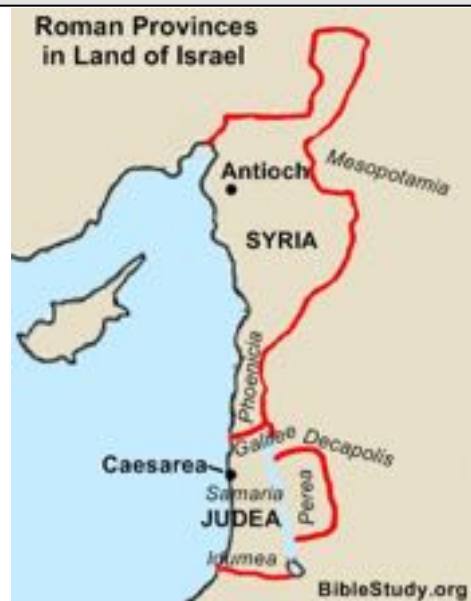
- Tornou-se uma província imperial em 31 aC, após Otávio derrotar as forças de Marco Antônio e Cleópatra.
- Todo o trigo consumido no império era produzido no Egito (At 27:6 e 38, 28:11).
- Alexandria era a segunda cidade mais populosa do império (mais de 600 mil), cosmopolita e com a maior colônia judaica fora da Judeia (150 mil).
- A família de Jesus pode ter se refugiado em Alexandria (Mt 2:13-14), que também era a cidade natal de Apolo (At 18:24).

A província da Síria



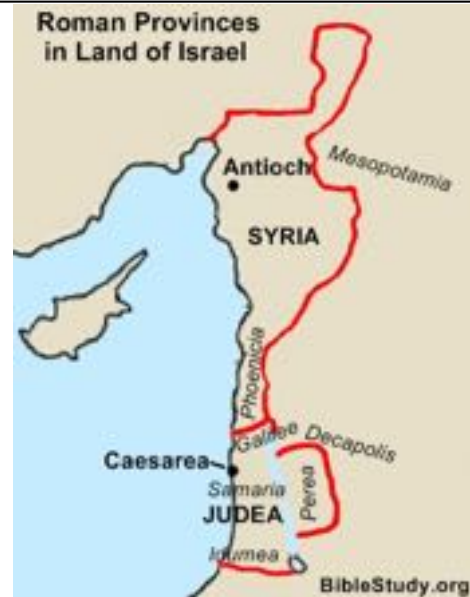
- Estabelecida em 64 dC, era uma das províncias mais problemáticas, pois fazia fronteira a leste com o império parta.
- Incorporava a região conhecida como Fenícia, mencionada algumas vezes no NT (Mc 7:26, At. 11:19, 15:3, 21:2).
- Como província, a Síria é mencionada pelo menos oito vezes no NT (Mt 4:24; Lc 2:2; At 15:23, 18:18, 21:3; Gl 1:21).
- Várias cidades são citadas: Damasco (At 9:2-3), Ptolomaida (At 21:7), Selêucia (At 13:4), Tiro e Sidon (Mt 11:21-22), Antioquia, a capital (At 6:5).
- Antioquia, a capital, era a 3ª cidade mais populosa do império (500 mil), onde os discípulos foram pela primeira vez chamados de cristãos (At 11:26).

A província da Judeia



- Estabelecida em 6 dC durante o governo de Augusto, é o cenário da maior parte da narrativa dos evangelhos (Mt 2:1, Mc 1:5, Jo 3:22).
- Inicialmente era composta por três regiões: Samaria, Judeia e Idumeia, esta última não mencionada na Bíblia, era a região de origem da dinastia herodiana.
- Em 44 dC Cláudio incorporou a Galileia (66x) e a Perea (não mencionada).

A província da Judeia



- Pôncio Pilatos governou a Judeia de 26 a 36 dC, sendo citado mais de 50 vezes no NT (Mt 27:2, Mc 15:1 etc).
- Na fronteira nordeste da Judeia existia a província romana de Decápolis (Mt 4:25; Mc 5:20, 7:31) .
- Decápolis foi uma das poucas regiões visitadas por Jesus composta em sua maioria por gentios (Mc 5:1; Mt 8:28).

Por onde transitar no mundo romano

- Os romanos sabiam que um domínio eficiente dependia do deslocamento rápido das forças militares e suas provisões.
- A partir de 500 aC, um sistema de estradas (*viae*) foi sendo desenvolvido até atingir 400.000 km, sendo 80.500 destes pavimentados.
- No ápice do poderio do império, 29 grandes estradas tinham sua origem na cidade de Roma.
- As províncias romanas chegaram a ser conectadas por 372 grandes estradas.
- As estradas foram as portas de entrada da invasão bárbara, mas também permitiram a rápida expansão do cristianismo.

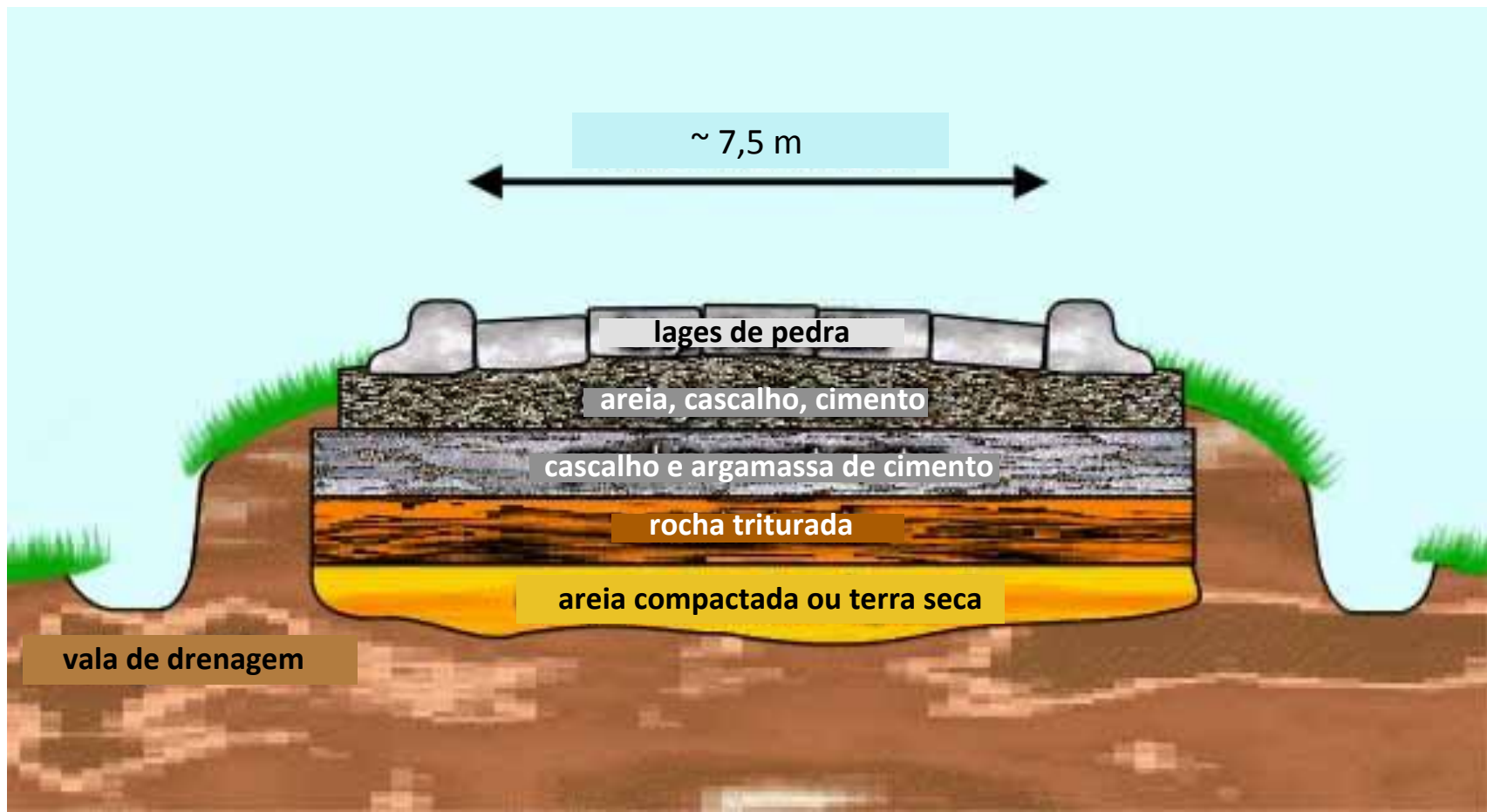
Por onde transitar no mundo romano

- A construção de estradas era atribuição do exército, que possuía um corpo de *architecti* (engenheiros chefes), *agrimensores* e *libratores* (niveladores de terreno), cabendo aos escravos o serviço de transportar pedras.
- Augusto decidiu que a construção de estradas era uma boa maneira de manter os soldados em boa forma física e ocupados.



Por onde transitar no mundo romano

- Camadas de diversos materiais preenchem uma vala escavada para receber o pavimento.
- As pedras da superfície eram abauladas para impedir o acúmulo de água .



Por onde transitar no mundo romano

- A Lei das 12 Tábuas (~ 450 aC) especificava que uma estrada deveria ter 2,45 m de largura nos trechos retos e 4,90 m nos trechos curvos.
- Havia várias leis que regulavam o trânsito de pessoas, animais e veículos, em terras públicas e privadas, rurais e urbanas, além de taxas de pedágio e frete de mercadorias.



A Via Apia (312 aC, 560 km)

Por onde transitar no mundo romano

- Muitas estradas romanas possuíam um marco a cada mil passos (*milia passuum* = 1480 m), com o marco zero situado em frente ao fórum (*milliareum aureum*); Mateus 5:41?
- Os pedágios geralmente eram situados nas pontes ou portões das cidades.
- Estações de parada (*mansiones*) existiam a cada 25-30 km, oferecendo alguma comida e bebida.
- Estalagens e *tabernae* ofereciam hospedagem aos viajantes.
- O correio público usava estações de troca de cavalos (80 km em 24 h).





OCEANUS

PONTUS EUXINUS

MARE INTERNUM

○ Main City

□ Legion City / Camp

— Main Roads

— Main Shipping Routes

Roma

Carthago

Salona

Athenae

Ephesus

Byzantium

Alexandria

Antioch